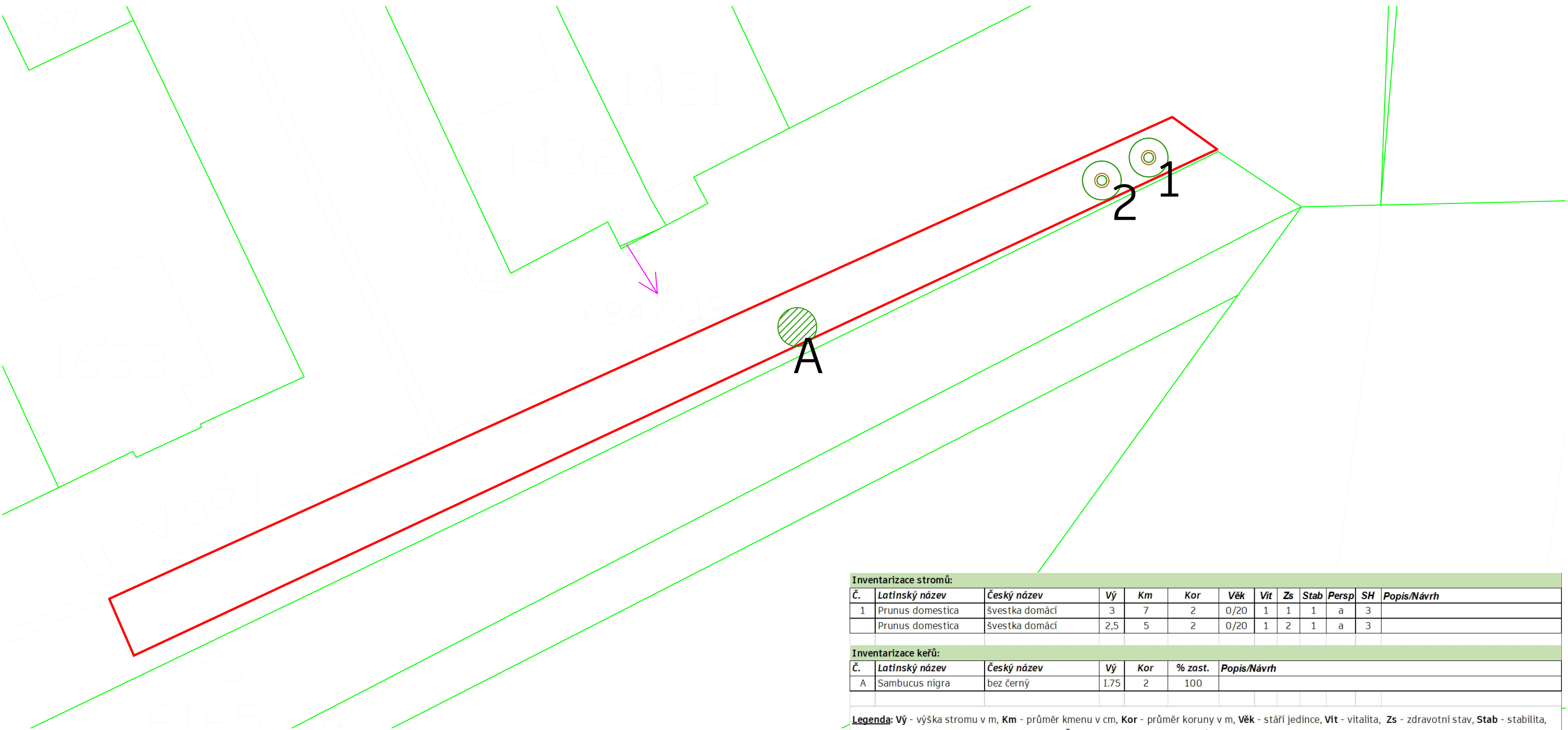


# OZELENĚNÍ ULICE „U VODY“ V UH.BRODĚ

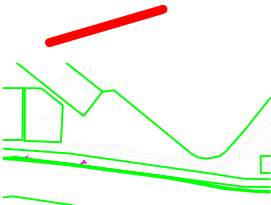
## INVENTARIZACE ZELENĚ

M 1:200



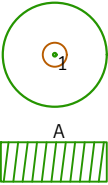
Inventarizace stromů:												
Č.	Latinský název	Český název	Vý	Km	Kor	Věk	Vít	Zs	Stab	Persp	SH	Popis/Návrh
1	Prunus domestica	švestka domácí	3	7	2	0/20	1	1	1	a	3	
	Prunus domestica	švestka domácí	2,5	5	2	0/20	1	2	1	a	3	
Inventarizace keřů:												
Č.	Latinský název	Český název	Vý	Kor	% zast.	Popis/Návrh						
A	Sambucus nigra	bez černý	1,75	2	100							
<b>Legenda:</b> Vý - výška stromu v m, Km - průměr kmenu v cm, Kor - průměr koruny v m, Věk - stáří jedince, Vít - vitalita, Zs - zdravotní stav, Stab - stabilita, Persp - perspektiva, SH - sadovnická hodnota, ŠxD - šířka a délka skupiny keřů v m												

### LEGENDA



VYMEZENÍ ŘEŠENÉHO ÚZEMÍ

HRANICE PARCEL DLE KN



STÁVAJÍCÍ LISTNATÝ STROM  
S OZNAČENÍM SADOVNICKÉ HODNOTY

STÁVAJÍCÍ SKUPINA KEŘŮ

INVESTOR <b>MĚSTO UHERSKÝ BROD</b> Masarykovo nám. 100, 688 01 Uherský Brod Kontakt: Ing. Taťána Štěpánčíková, Správa veřejné zeleně, tel. 572 805 237, 731 692 688, email: tatana.stepancikova@ub.cz		Ing. Barbora Bobčíková Podolí 5, 686 04 Uherské Hradiště tel.: +420 775 055 282	
STAVBA <b>OZELENĚNÍ ULICE „U VODY“ V UH.BRODĚ</b>		MĚŘÍTKO 1:200	
VYPRACOVALA Ing. Barbora Bobčíková		FORMÁT 2 x A4	
NÁZEV <b>INVENTARIZACE ZELENĚ</b>		DATUM BŘEZEN 2025	Č. VÝKRESU C.3
		STUPEŇ DOKUMENTACE DPS	